

«СОГЛАСОВАНО»
Председатель Комитета по
транспорту и организации
дорожного движения и развитию
улично-дорожной сети
администрации города
Екатеринбурга

И. Ю. Ощепков Ощепков И.Ю.
дата подпись

«УТВЕРЖДАЮ»
Заведующий
муниципального бюджетного
дошкольного образовательного
учреждения - детского сада



С. А. Веснина Веснина С.А.
дата подпись

«СОГЛАСОВАНО»
Начальник ОГИБДД УМВД
России по городу Екатеринбургу
подполковнику полиции

Врио

В. Л. Буйдалин Буйдалин В.Л.
дата подпись

ПАСПОРТ

дорожной безопасности

муниципального бюджетного дошкольного образовательного учреждения -
детского сада № 156 (1 корпус)

2020 г.

Общие сведения

Муниципальное бюджетное дошкольное образовательное учреждение -
детский сад № 156

(Полное наименование образовательной организации)

Тип образовательной организации дошкольная образовательная
организация

Юридический адрес: 620146, г. Екатеринбург, ул. Волгоградская, 41а

Фактический адрес: 620146, г. Екатеринбург, ул. Волгоградская, 41а

Руководители образовательной организации:

Заведующий: Веснина Светлана Алексеевна, 8(343)240-14-55
(фамилия, имя, отчество) *(телефон)*

Заместитель
заведующего Кондратьева Вероника Анатольевна, 8(343)240-14-55
(фамилия, имя, отчество) *(телефон)*

Заместитель заведующего
по административно-хозяйственной
работе Юдина Ольга Александровна, 8(343)240-14-55
(фамилия, имя, отчество) *(телефон)*

Ответственные работники ведущий специалист
муниципального органа Управления образования
образования Ленинского района

(должность)

Кокшарова Анна Михайловна

(фамилия, имя, отчество)

8(343)376-31-52

(телефон)

Ответственные от инспектор отделения ПБДД
Госавтоинспекции ОГИБДД УМВД России по
г. Екатеринбургу старший лейтенант полиции

(должность)

Некрасова Наталья Владимировна

(фамилия, имя, отчество)

+7(950) 6481233

(телефон)

Государственный инспектор
дорожного надзора ОГИБДД
УМВД России по г. Екатеринбургу

(должность)

Ржанников Сергей Владимирович

(фамилия, имя, отчество)

+7(932) 6070577

(телефон)

Ответственные работники
за мероприятия
по профилактике
детского травматизма

Кокшарова Анна Михайловна

(фамилия, имя, отчество)

8(343)376-31-52

(телефон)

ведущий специалист
Управления образования
Ленинского района

(должность)

Руководитель или ответственный
работник дорожно-эксплуатационной
организации, осуществляющей
содержание улично-дорожной
сети (УДС)* Олейник Юрий Викторович

(фамилия, имя, отчество)

+7(343) 240-14-10

(телефон)

Директор МБУ «ДЭУ
Ленинского района»

(должность)

Руководитель или ответственный
работник дорожно-эксплуатационной
организации, осуществляющей
содержание технических средств организации дорожного движения»
организации дорожного
движения (ТСОДД)* Меркулов Данил Юрьевич

(фамилия, имя, отчество)

+7 (343) 233-57-66

(телефон)

Директор МБУ «Центр

(должность)

Количество воспитанников: 325

Наличие уголка по БДД в каждой групповой ячейке

(если имеется, указать место расположения)

Время работы образовательной организации: с 7.30 до 18.00

Телефоны оперативных служб:
Единый телефон спасения – 112 или 911
Utel – 010, МТС 010, Мегафон – 010,
Билайн – 001, Мотив - 901

* Дорожно-эксплуатационные организации, осуществляющие содержание УДС и ТСОДД, несут ответственность в соответствии с законодательством Российской Федерации (Федеральный закон «О безопасности дорожного движения» от 10 декабря 1995 г. № 196-ФЗ, Кодекс Российской Федерации об административных правонарушениях, Гражданский кодекс Российской Федерации)

Содержание

- I. План - схемы МБДОУ – детский сад № 156 (сокращение – МБДОУ).
 1. Район расположения образовательной организации, пути движения транспортных средств и воспитанников.
 2. Организация дорожного движения в непосредственной близости от образовательной организации с размещением соответствующих технических средств организации дорожного движения, маршруты движения воспитанников и расположение парковочных мест.
 3. Пути движения транспортных средств к местам разгрузки/погрузки и рекомендуемые безопасные пути передвижения воспитанников по территории образовательной организации.

I. План – схема образовательной организации

МБДОУ №156 (1 корпус)

1. Район расположения образовательной организации, пути движения транспортных средств и воспитанников

Схема 1.

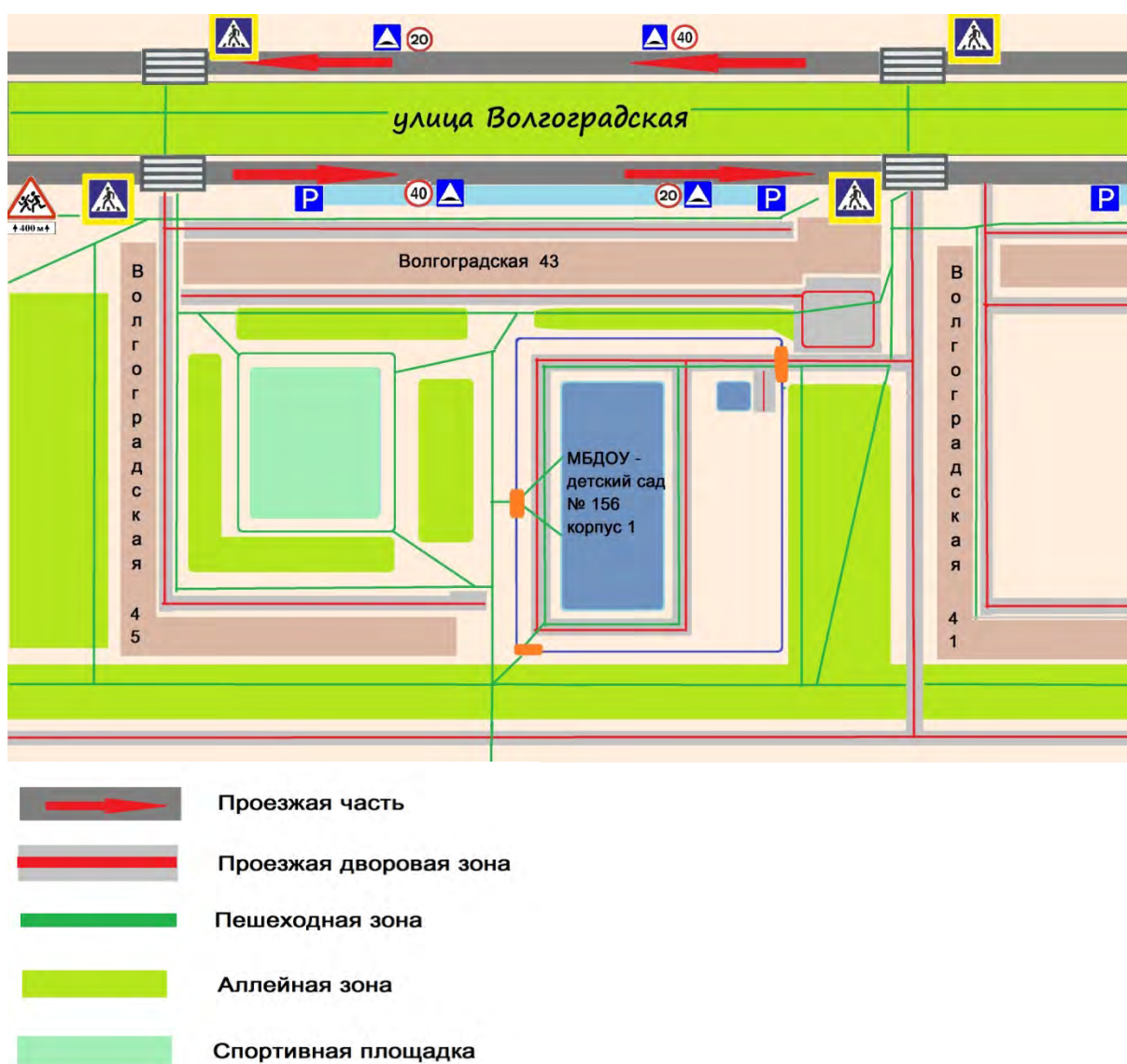


Фото 1. Главная входная группа МБДОУ № 156 (1корпус)



**Фото 2. Разгрузочно-погрузочная входная группа
МБДОУ № 156 (1 корпус)**



**Рекомендации к составлению план - схемы района расположения
образовательной организации**

1. Район расположения образовательной организации определяется группой жилых домов, зданий и улично-дорожной сетью с учетом остановок общественного транспорта (выходов из станций метро), центром которого является непосредственно образовательная организация;

2. Территория, указанная на схеме, включает:

-образовательную организацию;

-жилые дома, в которых проживает большая часть детей данной образовательной организации;

-автомобильные дороги и тротуары.

3. На схеме обозначены:

-расположение жилых домов, зданий и сооружений;

-сеть автомобильных дорог;

-пути движения транспортных средств;

-пути движения детей в/из образовательную организацию;

-опасные участки (места несанкционированных переходов на подходах к образовательной организации, места имевших место случаев

дорожно-транспортных происшествий с участием детей-пешеходов и детей-велосипедистов);

-уличные (наземные – регулируемые/нерегулируемые) и внеуличные (надземные и подземные) пешеходные переходы;

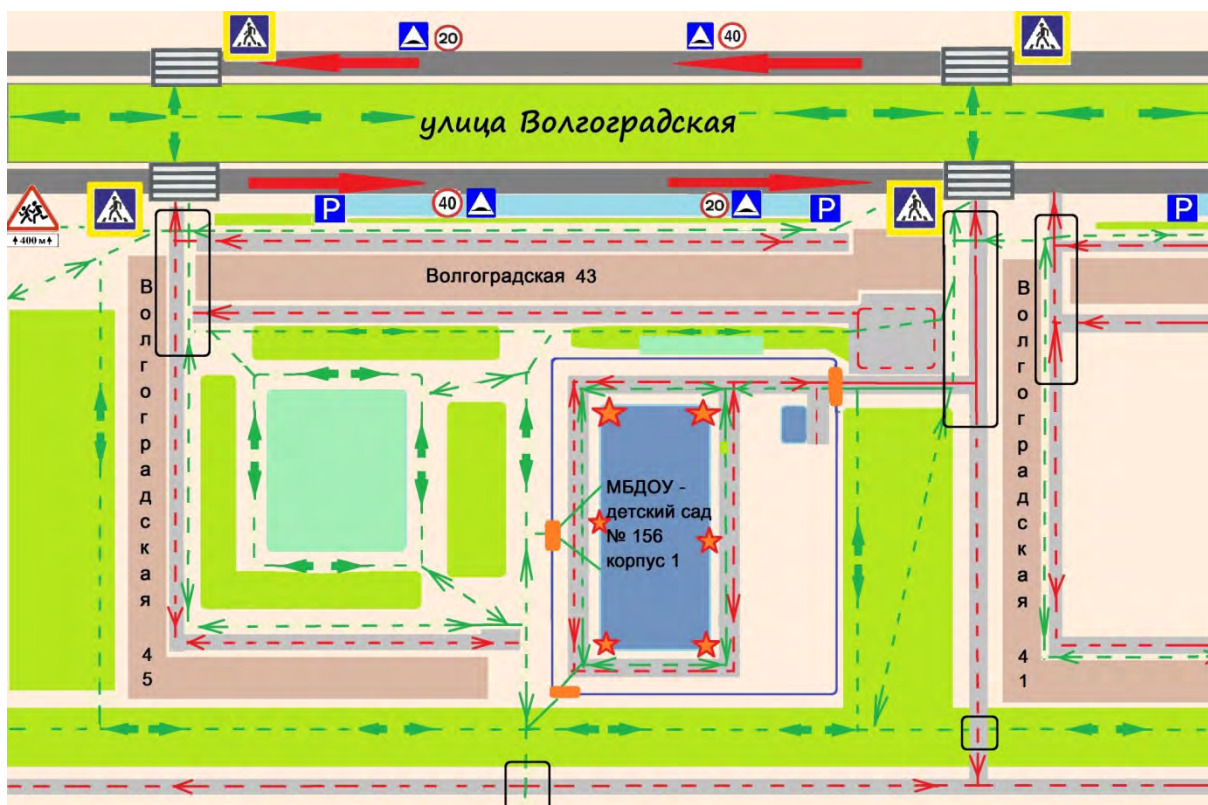
-названия улиц и нумерация домов.






Схема необходима для общего представления о районе расположения образовательной организации. На схеме обозначены наиболее частые пути движения обучающихся от дома (от отдаленных остановок маршрутных транспортных средств) к образовательной организации и обратно.

При исследовании маршрутов движения детей необходимо уделить особое внимание опасным зонам, где дети (обучающиеся, воспитанники) пересекают проезжие части дорог не по пешеходному переходу.

2. Схема организации дорожного движения в непосредственной близости от образовательной организации с размещением соответствующих технических средств организации дорожного движения, маршрутов движения детей и расположения парковочных мест

Схема 2.



-  Направление безопасного движения детей
-  Направление автотранспорта
-  Ограждение МБДОУ № 156
-  Искусственное освещение внутри МБДОУ № 156
-  Опасные зоны

Рекомендации к составлению схемы организации дорожного движения в непосредственной близости от образовательной организации

1. Схема организации дорожного движения ограничена автомобильными дорогами, находящимися в непосредственной близости от образовательной организации.

2. На схеме обозначаются:

-здание образовательной организации с указанием территории, принадлежащей непосредственно образовательной организации (при наличии указать ограждение территории);

-автомобильные дороги и тротуары;

-уличные (наземные – регулируемые/нерегулируемые) и внеуличные (надземные и подземные) пешеходные переходы на подходах к образовательной организации;

-дислокация существующих дорожных знаков и дорожной разметки;

-другие технические средства организации дорожного движения;

-направление движения транспортных средств по проезжей части;

-направление безопасного маршрута движения детей (воспитанников).

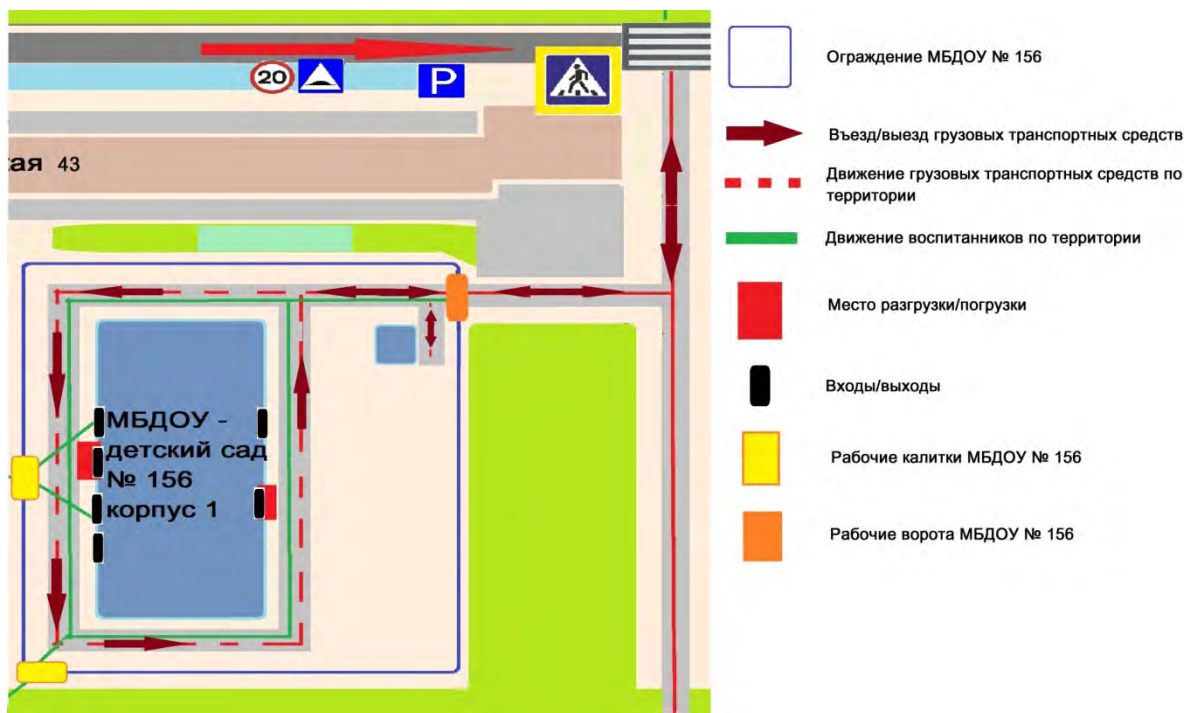
3. На схеме указано расположение остановок маршрутных транспортных средств и безопасные маршруты движения детей (воспитанников) от остановочного пункта к образовательной организации и обратно;

4. При наличии стоянки (парковочных мест) около образовательной организации, указывается месторасположение и безопасные маршруты движения детей от парковочных мест к образовательной организации и обратно.

К схеме (в случае необходимости) должен быть приложен план мероприятий по приведению существующей организации дорожного движения к организации дорожного движения, соответствующей нормативным техническим документам, действующим в области дорожного движения, по окончании реализации которого готовится новая схема.

3. Пути движения транспортных средств к местам разгрузки/погрузки и рекомендуемые безопасные пути передвижения детей по территории образовательного учреждения

Схема 3.



Рекомендации к составлению схемы пути движения транспортных средств к местам разгрузки/погрузки и рекомендуемые безопасные пути передвижения детей по территории образовательной организации

На схеме указывается примерная траектория движения транспортных средств на территории образовательной организации, в том числе, места погрузки/разгрузки, а также безопасный маршрут движения детей во время погрузочно-разгрузочных работ.

В целях обеспечения безопасного движения детей по территории образовательной организации необходимо исключить пересечения путей движения детей и путей движения транспортных средств.

Всего прошито, пронумеровано
и скреплено печатью
цифрами (11) листов
прописью (одиннадцать) листов

Заведующий МБДОУ – детский сад № 156

С.А. Веснина

